

VALIDA PER IL 5° CIRCUITO TRAIL UISP PIEMONTE

EST
Usseglio - Col Lusera - Pian Benot - Usseglio
1260 2200 1636 1260

+ 1060 m
12 KM

4 SETTEMBRE 2016

ELEFANTI SKY TRAIL
LA VIA DI ANNIBALE - vallidilanzo.it - hannibaltrail.it - laviadiannibale.it

VALIDA PER IL 5° CIRCUITO TRAIL UISP PIEMONTE
TRAIL UISP
UISP sportpertutti

A.S.D. Valli di Lanzo Sport
Sen. MERLINO 2015
D2

Questa corsa si divide in due tempi con modalità molto differenti tra di loro.

La salita è un vertical di 1000 m chiamata "Il sentiero delle aquile" mentre la seconda, la discesa, ha un pezzo centrale di oltre quattro chilometri che è una strada sterrata in cui la competizione acquista velocità resa ancor più difficile dalla pendenza. Questi quattro chilometri (sono oltre 4,5) è stata battezzata "La carica degli elefanti", vuoi in onore alle due giornate sportive che ricordano il passaggio di Hannibal dall'Autaret, vuoi l'oggettiva e impressionante suggestione che suscitano un "branco" di corridori nella corsa in discesa volti a conquistare le prime posizioni in questo tratto di strada.

La descrizione e documentazione del transito del condottiero cartaginese è descritto nel romanzo storico "La Druida di Margun" di Sisto Merlino

EST-GCT Cat. Giovani Competitiva Tesserati
EST-UCT Cat. Uomini Competitiva Tesserati
EST-DCT Cat. Donne Competitiva Tesserati
EST-UDNT Cat. Non Tesserati UISP

ELEFANTI SKY TRAIL
LA VIA DI ANNIBALE - vallidilanzo.it - hannibaltrail.it - laviadiannibale.it

EST



Il minuscolo villaggio di Andriera

ELEFANTI SKY TRAIL
LA VIA DI ANNIBALE - vallidilanzo.it - hannibaltrail.it - laviadiannibale.it


EST



Tratto velocissimo de "La carica degli elefanti"

ELEFANTI SKY TRAIL
LA VIA DI ANNIBALE - vallidilanzo.it - hannibaltrail.it - laviadiannibale.it


EST



Il "Sentiero delle aquile"
Vertical Kilometer di 1060 m

ELEFANTI SKY TRAIL
LA VIA DI ANNIBALE - vallidilanzo.it - hannibaltrail.it - laviadiannibale.it

EST



Primo pezzo della discesa

Usseglio 1260

ET
ELEFANTI TRAIL
LA VIA DI ANNIBALE - vallidilanzo.it - hannibaltrail.it - laviadiannibale.it

4 SETTEMBRE 2016

11 KM




A.S.D. Valli di Lanzo Sport

Questa corsa è il naturale completamento delle altre due corse "maggiori" l'ultra trail "La via di Annibale" e il trail degli elefanti. Questo trail panoramico conclude i due giorni di sport e divertimento trascorsi ad Usseglio. La descrizione e documentazione del transito del condottiero cartaginese è descritto nel romanzo storico "La Druida di Margun" di Sisto Merlino

ET-UDNC
Cat. maschile/femminile
Non Competitiva

ELEFANTI TRAIL
LA VIA DI ANNIBALE - vallidilanzo.it - hannibaltrail.it - laviadiannibale.it


ET



Risalita verso Usseglio

ELEFANTI TRAIL
LA VIA DI ANNIBALE - vallidilanzo.it - hannibaltrail.it - laviadiannibale.it

ET



Lungo lo Stura

A.S.D. Valli di Lanzo Sport

Comune di Usseglio

Pro Loco di Usseglio

Soccorso Alpino Delegazione Valli di Lanzo

Alpini Sez. Valli di Lanzo

CRI di Lanzo Viù-Mathi

Associazione L'anello forte di Usseglio

Hotel Grandusseglio
Hotel Furnasa
Hotel Rocciamelone
Hotel Rist. Nej e Solei

Ristorante Il Caminetto
Agriturismo Il Runch

Rif. Cibrario
Rif. Tazzetti
Rif. Vulpot

CAI - Sez. di Chieri
CAI - Sez. di Leini
CAI - Sottosez. di Viù

(Tutti i diritti riservati)

iscrizioni dal 1 febbraio 2016 347.092.78.13

vallidilanzo.it • sport@vallidilanzo.it • hannibaltrail.it • laviadiannibale.it